



**Guía**

**Baracoa**

**Guantánamo**

**Gratis**



[www.baracoa.travel](http://www.baracoa.travel)

# Hoguín

Santiago de Cuba



# Guantán

# GUANTÁNAMO



## Guantánamo

Distancia en Kms./Distances in Kms to

<b>Pinar del Río</b>	<b>1086</b>
<b>Viñales</b>	<b>1099</b>
<b>Las Terrazas</b>	<b>979</b>
<b>La Habana</b>	<b>910</b>
<b>Matanzas</b>	<b>864</b>
<b>Varadero</b>	<b>829</b>
<b>Cienfuegos</b>	<b>710</b>
<b>Topes de Collantes</b>	<b>651</b>
<b>Trinidad</b>	<b>629</b>
<b>Santa Clara</b>	<b>642</b>
<b>Cayo Santa María</b>	<b>696</b>
<b>Ciego de Avila</b>	<b>486</b>
<b>Jardines del Rey</b>	<b>576</b>
<b>Camagüey</b>	<b>408</b>
<b>Las Tunas</b>	<b>283</b>
<b>Bayamo</b>	<b>177</b>
<b>Holguín</b>	<b>182</b>
<b>Playa Guardalavaca</b>	<b>305</b>
<b>Santiago de Cuba</b>	<b>86</b>
<b>Baracoa</b>	<b>150</b>

# ánamo

# BARACOA – GUANTÁNAMO

“El Alto Oriente Cubano”, distingue a la región turística más oriental: Baracoa – Guantánamo, con una combinación entre altas montañas y valles, que la convierten en Las Terrazas de Cuba al mar Caribe, se identifica por su inigualable naturaleza, riqueza histórica y cultural, que la hacen exponente del territorio con mayor patrimonio mundial en la Isla con (tres) 3 patrimonios de la humanidad como el Parque Alejandro de Humboldt núcleo de la gran Reserva de la Biósfera Cuchillas del río Toa con la mayor biodiversidad y endemismo, las Plantaciones de los Cafetales y Tumba Franceses, escenarios de las más diversas tradiciones y arte culinarios muy autóctono, por lo que es una de las zonas más atractivas. Su riqueza se manifiesta en poseer más de 30 Áreas Protegidas de gran significación y varias ser monumentos nacionales como el Yunque de Baracoa, Los Monitongos y el Único Zoológico de Piedras del mundo, acompañados de una arquitectura patrimonial exclusiva por sus catedrales de Santa Catalina de Ricci en Guantánamo y Nuestra Señora de La Asunción de Baracoa con su Centro Histórico Urbano. Su peculiar contraste medio ambiental lo resaltan el Semidesierto del sur cubano y al norte la mayor cuenca hidrográfica liderada por el río Toa como el más caudaloso de Cuba. La capital provincial es Guantánamo, “tierra entre ríos”, fundada en 1797 y recibe gran influencia de los emigrantes franceses provenientes de Haití, destacada por su diversidad cultural afrocubana, eventos como la Fiesta a la Guantanamera y Festival del Changüí en medio de su extenso valle con plantaciones cañeras y con zonas agroindustriales diversas que contrastan con las salinas de Caimanera y la bahía de Guantánamo, donde ilegalmente permanece la base naval yanqui, en contraposición a su espíritu de lucha en las guerras por la independencia.

Las vías de comunicación se distinguen por sus aeropuertos, el yatismo por la bahía de Porto Santo y mayoritariamente por la combinación carretera central - autopista nacional hasta llegar al Viaducto Monumentario de La Farola que nos guía hasta la Ciudad Primada de Cuba: Baracoa, fundada en 1511, conocida como la Ciudad Paisaje, por las universales polymitas y otras especies de alto endemismo, cuya autenticidad se la dan sus productos típicos de cacao y coco, sus ríos legendarios, sus tradiciones como el Nengón y el Kiribá y manifiestas en la Fiesta de las Aguas y su vida cotidiana. Posee facilidades para el disfrute del ecoturismo y las excursiones. Un destino obligado para los amantes de la naturaleza.

La tierra donde lo auténtico perdura, con una amplia diversidad cultural, gestadas en las manifestaciones de un pueblo alegre por sus celebraciones y eventos, colmado de hospitalidad para acoger a los que deciden visitarlo.



# ÍNDICE

## BIENVENIDA /4

## BARACOA /7

PRINCIPALES ATRACTIVOS NATURALES /9  
OPCIONALES Y EXCURSIONES DE NATURALEZA /10  
PRINCIPALES ATRACTIVOS CULTURALES /16  
ALOJAMIENTO Y ECOALOJAMIENTOS /19  
SERVICIOS TURISTICOS /20

## GUANTÁNAMO /23

ATRACTIVOS CULTURALES /24  
OPCIONALES DE NATURALEZA /26  
ALOJAMIENTOS /30  
SERVICIOS TURISTICOS /31

## MAISÍ /32

ATRACTIVOS CULTURALES /33  
ATRACTIVOS NATURALES /34  
ALOJAMIENTO /36  
SERVICIOS TURISTICOS /36

## CAIMANERA /37

ATRACTIVOS CULTURALES /38  
ALOJAMIENTO /39  
SERVICIOS TURISTICOS /39  
ATRACTIVOS DE NATURALEZA /40

## OTROS SITIOS DE INTERÉS Y SERVICIOS /42

AGENCIAS DE VIAJES /44  
TRANSPORTE /45

## INFORMACIONES ÚTILES /46

COMUNICACIONES /46  
SERVICIOS BANCARIOS /46  
ATENCIÓN MÉDICA /47  
TIENDAS /47



# BARACOA

## BARACOA


Es el destino turístico más destacados del territorio por su naturaleza, cultura e historia, conocido como la Ciudad Primada de Cuba. El municipio está situado en la parte norte de la provincia en el extremo oriental de la Isla de Cuba. Limita al norte con el caribeño Océano Atlántico al este con Maisí, al sur con Imías y San Antonio del Sur, y al oeste con Yateras y Moa. Tiene una extensión territorial de 976,6 km<sup>2</sup>, representando el 15,3 % territorialmente. Con su centro histórico Monumento Nacional, ciudad paisaje, ciudad de las aguas y ciudad de las montañas; está envuelta en macizos montañosos, adornados por una rigurosa vegetación de bosques vírgenes, plétóricos de flora y fauna endémica, con ríos cristalinos y playas rodeadas de uvas caletas, almendros y cocoteros, lo que la hace poseer un sello distintivo, si la comparamos con el resto del país.

Es por sus características naturales, históricas y patrimoniales sobresale en el país, imponiéndose como uno de los destinos más demandados por los visitantes que arriban a nuestro territorio. Fue escenario de las luchas por la independencia y del proceso revolucionario hasta la actualidad, tiene el honor de poseer el Monumento Nacional Playa Duaba por el desembarco del Mayor General Antonio Maceo, para reiniciar la lucha en 1895.





Su macizo montañoso está identificado por la prevalencia de la Reserva de la Biosfera Cuchillas del Toa, caracterizada por sus magníficos paisajes. Sobresaliendo por el Parque Nacional Alejandro de Humboldt, sitio declarado Patrimonio Mundial, el 13 de diciembre del 2000, constituye el área protegida más importante de Cuba por su valiosa biodiversidad, a la vez que posee la mayor riqueza y endemismo del país y a nivel mundial, además presenta el más grande remanente de los ecosistemas montañosos conservados en Cuba, de excepcional belleza. Forma un área de prioridad nacional e internacional por la conservación de sus ecosistemas y la biodiversidad, que avala lo dicho por Colón: “la maravilla de la lindeza de la tierra ... la más hermosa cosa del mundo.”





## PRINCIPALES ATRACTIVOS NATURALES



### PRINCIPALES ATRACTIVOS

Principalmente son los de naturaleza como la Reserva de la Biosfera Cuchillas del río Toa, que tiene como centro principal el Parque Nacional Alejandro de Humboldt, Patrimonio de la Humanidad. Posee otras Áreas Protegidas hoy Elementos Naturales Destacados como Yara - Majayara, el Yunque, Cañón del Yumurí y Paso de los Alemanes.

### RÍOS FUNDAMENTALES:

Su gran red hidrográfica nos facilita refrescantes áreas para el baño en varios de sus acaudalados ríos cristalinos como el Río Toa, Duaba, Miel, Yumurí y otros.



### PRINCIPALES PLAYAS:

Su hermoso litoral costero pone a disposición de los visitantes espléndidas playas como: Maguana, Cajuajo, Mapurísí, Playa Miel, Barigüita y Manglito, entre otras



# OPCIONALES Y EXCURSIONES DE NATURALEZA




## OPCIONALES EN LA RESERVA DE LA BIOSFERA CUCHILLAS DEL RÍO TOA

El territorio ofrece grandes potencialidades ecoturísticas para el disfrute del turismo de naturaleza, destacándose las de esta reserva, que es una de las regiones ecológicas más importantes de la isla en el entorno de la cuenca del Río Toa, carretera a Quiviján, es la mejor conservada por su virginidad.

Su corazón fundamental es EL PARQUE NACIONAL ALEJANDRO DE HUMBOLDT, Patrimonio de la Humanidad, por sus altos valores de endemismo en la flora y la fauna a nivel regional y mundial, es la joya natural de Cuba; ambos nos hacen la capital de la naturaleza cubana y ocupan una vasta área de la provincia, accesible por Yateras y Baracoa, propiciando encantadoras excursiones y senderos a los siguientes lugares:

### 1 SENDERO MARINO POR BAHÍA DE TACO

Recorrido en bote por el refugio, donde habitan especies como el manatí, el disfrute del parloteo de cotorras y cateyes; el canto de aves como carpinteros, negritos y gaviotas. La interacción con la vegetación. El paseo ofrece una paisajística de estero para visualizar formas del relieve cársico.



### 2 SENDERO EL BALCÓN DE IBERIA

Recorrido a pie por una zona rodeada de vegetación de frutales y cocoteros, árboles maderables y plantas medicinales. Luego con el ascenso al Monte de Iberia con 740 metros y una pluvisilva submontana, árboles maderables y poblaciones de helechos. Un salto de agua junto al nacimiento del río Santa María.



#### 4 SENDERO EL COPAL

Un recorrido a pie por un camino rural que nos permite apreciar la fauna silvestre, los manglares, bosques siempre verdes, plantaciones culturales y la litología que sirve de base a los valores naturales del entorno baracoense, luego bordeando un arroyuelo cristalino. Donde el excursionista conoce sobre las tradiciones del coco y el entorno paisajístico.



#### 3 SENDERO EL RECREO

Es una travesía por un pequeño valle intramontano con árboles como la Palma Real, Ácana y un Ocuje centenario. Luego el río con acumulaciones de cantos rodados diversos y refrescantes piscinas naturales para el baño.



#### 5 SENDERO RIBERAS DEL JIGUANÍ

Recorrido por la margen oeste del río Jiguaní hasta la playa La Fundadora para un paseo fluvial en bote, donde se destaca el singular valle en forma de V del río, que baña las laderas de las elevaciones, un clima tropical asociado a su geología las formaciones vegetales como manglares, charrascales, bosques siempre verdes y pinares.



## PARQUE EL YUNQUE

Área Protegida y Elemento Natural Destacado dentro de la Reserva del Toa, declarado Monumento Nacional y símbolo de la ciudad, meseta de referencia internacional y fuente de inspiración de grandes intelectuales y artistas cubanos y extranjeros. A su cima se llega ecoturísticamente para disfrutar de sus bellezas:



1

### SENDERO AL YUNQUE:

El más conocido por su paisajística y biodiversidad, comienza en la base de campismo con un grado de dificultad medio hacia la meseta. Se cruza el río en un clima fresco. Se observa un paisaje de mogotes, prevalecen las palmáceas y la Yuruguana y otras especies como los lirios y los helechos junto a sus aves: carpinteros, tocororos, zunzunes y otros hasta llegar a los 576 metros de altura, un mirador natural paisajístico hasta la ciudad de Baracoa.



### 3 SAFARI A QUIVIJÁN / recorrido por la ruta de Maceo y sendero navegando por el Toa


En la excursión se avistan las Fábricas de Aceite de Coco, de Cucurucho y de derivados del Cacao, el río Duaba, hornos de coco, hasta el trayecto por la margen del Toa paralela a la Ruta del General Maceo, hasta el km 27 km en Quiviján, lugares de descenso y posibilidad de un paseo fluvial en un medio tradicional reservado.



### 2 SENDERO LA CASCADA

Un recorrido desde el Centro de Bienvenida, pasa por la Base de Campismo El Yunque y con un grado de dificultad medio va bordeando el río Duaba y el entorno del Yunque con un paisaje panorámico con charcas cristalinas y el susurrar de sus corrientes fluviales, al compás melodioso de la naturaleza, puede realizarse la observación de las palmáceas, la Yuraguana, árboles maderables y otras plantas, también avistarse aves tradicionales endémicas de singular belleza, hasta llegar a un mirador natural para apreciar las bellas y altas piscinas naturales con sus chorros relajantes para un regreso feliz.





#### 4 SENDERO JUNCAL - RENCONTRA

Comienza por el Juncal a orillas del muy caudaloso Río Toa, transitando por plantaciones de coco, cacao, café y plátano hasta llegar a las márgenes del Río Duaba. Avanzando por una flora exuberante y variada. Incluye baño en el río, almuerzo campestre y refrigerio.

#### 5 SENDERO DEL CACAO Y EL CHOCOLATE

Es un recorrido con un guía campesino nativo del lugar que explica todo el proceso en las plantaciones del cacao, hasta degustar el delicioso chocolate criollo en la Casa del Cacaotero, en la Finca Campesina Rancho Duaba de Villa Gaviota Baracoa. Es parte de la Ruta del Cacao junto a los sitios de interés vinculados con la cultura cacaotera baracoense y otras opcionales como museo agrícola de la herencia sostenible en la Capital del Cacao de Cuba. Ubicación: Km 3 de la Carretera a Moa, en Mabujabo. Tel.: (53) 21 645372.



#### 6 LA RUTA DEL COCO

Opción exclusiva sobre la historia de La Capital del Coco en Cuba: Baracoa, donde se "rompen el coco con la cabeza" y hay tradiciones con el Cucurucho, turrone y el agua de coco. Existen extensas plantaciones de cocoteros dentro de la Reserva del Toa y hasta Yumurí, existen muestras de su agricultura y sus procesos tecnológicos e industriales con Hornos Malayos, Acopios, Fábricas de Cucurucho y productos típicos, una Extractora de Aceite, la Fábrica de Carbón Activado, entre otros como sus hermosos viveros naturales. Su sendero del coco está en la finca Rancho Toa de Gaviota con servicio de guías nativos.



2

## MUSEO ARQUEOLÓGICO "LA CUEVA DEL PARAÍSO"

Cueva natural con hermoso entorno, vistas panorámicas y un laberinto de cuevas expositoras de la historia arqueológica de alto valor por los objetos y osamentas que nos hacen la Capital Taina de Cuba. Calle Moncada final, a unos 300 metros del Hotel El Castillo.



## OTRAS OPCIONALES

### 1 PARQUE ECOARQUEOLÓGICO MAJAYARA

Área Protegida designada como Elemento Natural Destacado hacia el Este a 3 Km de la ciudad, con alto valor y el más importante para la arqueología, que nos avalan ser La Capital Taina de Cuba con hermosas opciones ecoturísticas y recorridos espeleo - arqueológicos por Majayara, donde se localizan un conjunto de galerías subterráneas de gran valor espeleológico. Con más de 500 grabados de Petroglifos. Con construcciones de canales aborígenes para el abasto de agua. El área rica en la flora y fauna con especies en peligro de extinción y otros que solo se observan en esta parte del país. Posee varios miradores naturales un sistema de terrazas marinas, santuario de canales de agua hispánicos y la cueva "perla del agua."





### ③ PARQUE YUMURÍ:

Incluye el Área de El Cañón del Río Yumurí colindante con el Paso de Los Alemanes, que son Elementos Naturales Destacados. Sus escenarios nos permiten realizar excursiones combinadas con sus atributos desde la ciudad, playas, Paso de los Alemanes y los miradores de Punta Silencio o Loma de la Boruga, las vivencias de la Fiesta del Nengón y el Kiribá y sus senderos como el Paseo fluvial en bote por la leyenda del Yumurí y el recorrido de Yumurí – Belete.

### ④ EXCURSIONES MARINAS:

En el bello litoral baracoense la Marlin nos invita a un Safari marino desde la bahía de Baracoa, hasta el Parque Nacional Alejandro de Humboldt, Patrimonio de la Humanidad. También al Paseo Puesta del Sol en Baracoa navegando frente al litoral hasta apreciar el ocaso en el trasfondo de el Yunque.



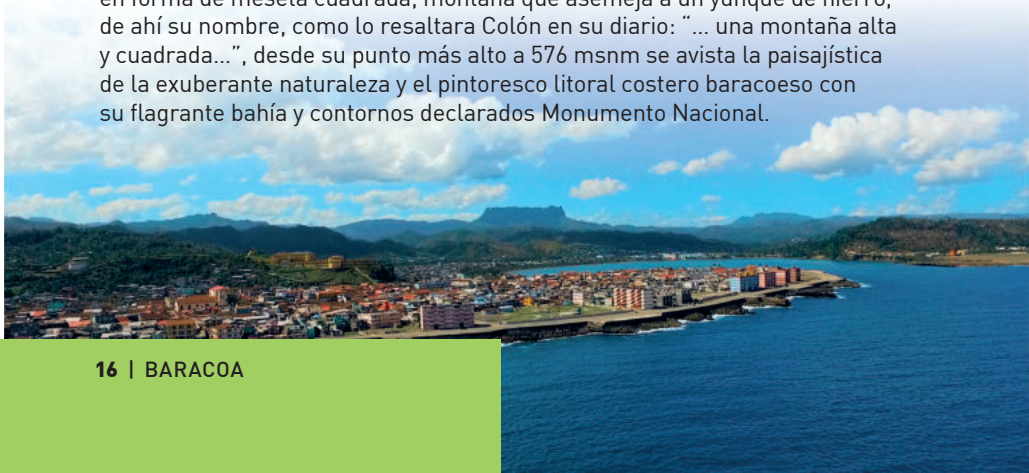
## PRINCIPALES ATRACTIVOS CULTURALES

Se destaca por sus más de 500 años de fundada y la preservación de tradiciones, desde las aborígenes como Capital Taina, junto a las africanas, españolas, francesas, que devinieron en la identidad baracoense, muy bien conservadas, como la música y los ritmos del Nengón y el Kiribá de la vida campestre y raíces del son cubano. Expone un ambiente cargado de recuerdos coloniales, con la famosa Cruz de La Parra, la única conservada de las 29 dejadas por los españoles en el primer viaje de C. Colón a Iberoamérica y utilizada por Fray Bartolomé de Las Casas para oficiar en la zona, declarada Tesoro de la Nación Cubana. La arquitectura colonial y vernácula se conserva a través de La Catedral de Nuestra Señora de La Asunción de Baracoa; casas de maderas y fachadas propias con balaustradas, columnas, pórtales, rejas y techos coloniales; un sistema defensivo con tres antiguas fortalezas: el Fuerte Matachín como Museo Municipal, la fortaleza hoy Hotel El Castillo y el fuerte La Punta con un restaurante, entre otras arquitecturas.



### **Símbolo de la ciudad de baracoa:**

El Yunque: sobresaliente parte del relieve y punto de referencia geográfico en forma de meseta cuadrada, montaña que asemeja a un yunque de hierro, de ahí su nombre, como lo resaltara Colón en su diario: "... una montaña alta y cuadrada...", desde su punto más alto a 576 msnm se avista la paisajística de la exuberante naturaleza y el pintoresco litoral costero baracoeso con su flagrante bahía y contornos declarados Monumento Nacional.





## CURIOSIDADES



### Mentiras de baracoa:


- El Yunque, que no es de hierro...
- La Bella Durmiente, que no duerme...
- La Farola, que no alumbr...
- El Río Miel, que no es miel, ni dulce ...
- Viaje al Paraíso, que no es al cielo, único del mundo por el lugar del Cementerio ...
- Leyenda de las espigadas lomas conocidas como Tetas de Teresa y ...
- Los tibaracones, bancos de arena entre los avatares de los ríos y el mar sediento...

### Curiosidades:

- 1 Miradores naturales hermosos: El Yunque, Terrazas del Paraíso y Majayara, La Boruga y el Alto de Cotilla y los del Viaducto La Farola, una de las 7 maravillas de la Ingeniería Cubana.
- 2 Es el Olimpo de la Naturaleza Cubana por su gran biodiversidad, endemismo encerrado en más de 30 AAPP.
- 3 Su exuberante naturaleza y altos niveles de lluvia conservan la mayor cuenca hidrográfica de la Isla con sus 29 ríos de cristalinos como el Toa, Yurumí y el Miel.

Marca la ruta del milenio por

- 4er la Primera Villa de Cuba.  
Su hermoso litoral costero lo
- 5resalta el Malecón Tradicional, como el Segundo de Cuba.





## EVENTOS

### Carnavales baracoenses

Fiestas anuales en el mes de abril con un programa para conocer las tradiciones de los baracoenses como desfiles de congas, comparsas, personajes folklóricos, arte culinario y sus bailes con agrupaciones cubanas.

### Semana de la cultura baracoesa

Todos los años en la última semana de marzo tiene lugar esta celebración cultural llena de las más genuinas tradiciones con diferentes actividades y demostraciones de diversas manifestaciones artísticas y danzarias, desde lo aborigen hasta lo moderno, con amplia participación popular, ferias, expoventas, bailables y las festividades por el 1º de Abril.

### Fiesta de las aguas

Son festividades entre los días del 10 al 15 de agosto de cada año para celebrar el aniversario de la ciudad con actividades populares solemnes y conmemorativas.

## SITIOS DE INTERÉS CULTURAL:

### Museo fortaleza Matachín

Parte del sistema defensivo y alberga colecciones desde lo aborigen hasta la historia actual. Calle Martí y Juración, Baracoa Tel: (53) 21 64 2122

### Casa de la trova Victorino Rodríguez

Música tradicional cubana y baracoesa en vivo interpretada por agrupaciones locales. Calle Maceo No. 149 B e/ Ciro Frías y Pelayo Cuervo, Baracoa.

### Ranchón del Nengón y el Kiribá

Escenario natural de la cultura del cacao y de las tradiciones más autóctonas, donde la comunidad celebra la Fiesta del Nengón y el Kiribá y se toca, canta y baila al compás de estas dos expresiones primogénitas de la música cubana, raíces del son cubano en medio de un Cacahual para divertirse a lo natural. Comunidad El Güirito, Baracoa.

### Galería de arte Eliseo Osorio

Muestras de exposiciones y el Proyecto Ciudad Galería y otros eventos. Calle Maceo e/ Frank País y Pelayo Cuervo, Baracoa. Tel: (53) 21 64 1011






## ALOJAMIENTOS Y ECOALOJAMIENTOS

### ALOJAMIENTO

#### Hotel El Castillo

Calle Calixto García, Loma del Paraíso. Tel: (53) 21 645165.  
Email: reservas@gavbcoa.co.cu




#### Hostal La Habanera

Calle Maceo No. 126, e/ Maraví y Frank País. Tel: (53) 21 645273 / 21 645274  
Email: reservas@gavbcoa.co.cu



#### Hostal La Rusa

Calle Máximo Gómez No. 161, e/ Ciro Frías y Pelayo Cuervo. Tel: (53) 21 643011 / 21 643570  
Email: reservas@gavbcoa.co.cu



#### Hostal 1511

Ciro Frías, e/ Maceo y Ruber López. Tel: (53) 21 645700 / 21 645701  
Email: reservas@gavbcoa.co.cu

#### Hostal Río Miel

Ave. Malecón, esq. a Ciro Frías, Baracoa, Guantánamo. Tel.: (53) 21 641207  
Email: reservas@gavbcoa.co.cu

#### Hotel Baracoa

Avenida Malecón, % 10 de octubre y 24 de febrero. Baracoa, Tel: (53) 21 645224.

### ECOALOJAMIENTOS

#### Campismo El Yunque

Santa Rosa, Mabujabo. Tel: (53) 21 645262

#### Campismo Duaba

Carretera a Moa km 3, Reparto Luis Martín, Mabujabo, Baracoa. Tel.: 52190787

#### Finca La Esperanza

Carretera Baracoa, Moa, km 5. Tel: (53) 21 643665

#### Parque Humboldt

Carretera Baracoa, Moa, km 40. Tel: (53) 21 645289 / 21 645298



## SERVICIOS TURÍSTICOS

### RESTAURANTES

#### La Punta


Ave. de Los Mártires, La Punta.  
Tel: (53) 21 641480 Email:  
reservas@gavbcoa.co.cu

#### Finca campesina Rancho Toa

Carretera Baracoa, Moa, km 5.  
Tel: (53) 21 645224  
Email: reservas@gavbcoa.co.cu

#### Finca Duaba

Carretera de Moa km 3.  
Tel: (53) 21 645224  
Email: reservas@gavbcoa.co.cu



### CAFETERÍAS

#### Yumurí

Carretera Maisí, Kilómetro 35.  
Tel.: (53) 21 645224

#### El Parque

Calle Maceo S/N. Parque Central,  
Baracoa. Tel: (53) 21 641206

#### Maguana

Sugerencia: Espaguetis a la maguana  
kilómetro 20, Carretera Baracoa,  
Moa. Tel.: (53) 21 645224

#### Casa del Cacao

Sala Especializada del Cacao,  
Con ofertas de Chocolatería.  
Calle Maceo e/ Frank País y Maraví

#### Bar - cafetería La Esquina

Calle Martí, esquina 24 de Febrero,  
Baracoa. Tel.: (53) 21 642776



## CENTROS NOCTURNOS

### **Centro Cultural El Yunque de ARTEX**

Expone a través de espectáculos, grupos musicales y otras  
Calle Maceo No. 127 altos e/ Frank País y Maraví, Baracoa. Tel.: (53) 21 645197

### **Bar Karaoke El Paraíso**

Calle Maceo e/ Frank País y Pelayo Cuervo  
Tel: (53) 21 643446

### **El Ranchón del Paraíso**

El Paraíso S/N, Baracoa.  
Tel: (53) 21 643268

## TRANSPORTACIÓN Y ACCESO

### **Por carretera:**

- Carretera central hasta la Autopista de Guantánamo y alcanzar el Viaducto La Farola,
- Carretera Holguín - Moa hasta tomar carretera que conduce a Baracoa por el litoral norte.

### **Por vía aérea:**

Aeropuerto nacional de Baracoa.

### **Por vía marítima:**

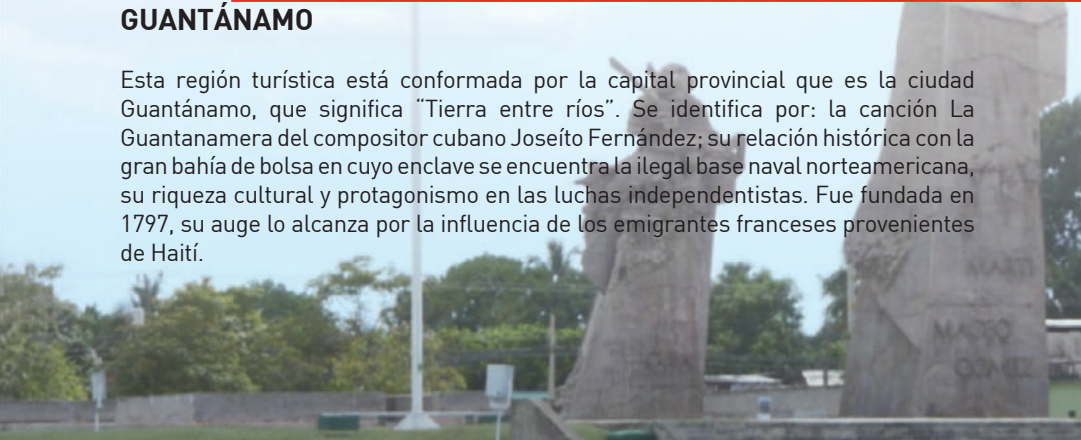
Opción para los Yatistas desde las Marinas Internacionales hasta la bahía de Baracoa.





## GUANTÁNAMO

Esta región turística está conformada por la capital provincial que es la ciudad Guantánamo, que significa "Tierra entre ríos". Se identifica por: la canción La Guantanamera del compositor cubano Joseíto Fernández; su relación histórica con la gran bahía de bolsa en cuyo enclave se encuentra la ilegal base naval norteamericana, su riqueza cultural y protagonismo en las luchas independentistas. Fue fundada en 1797, su auge lo alcanza por la influencia de los emigrantes franceses provenientes de Haití.



# GUANTÁNAMO

por su trazado perfecto, su rica historia y una gran diversidad arquitectónica.

Esta tierra patrimonial, se destaca por su diversidad cultural, gestada por las más diversas manifestaciones populares expresadas en eventos como la Fiesta a La Guantanamera y el Festival del Changüí, con facilidades para el disfrute del ecoturismo, las excursiones, así como un pueblo hospitalario que invita a disfrutar con las raíces del legendario son cubano. Ciudad monumental, con estilos arquitectónicos que datan de los años en que los colonizadores dominaban la región representan también importantes atractivos del destino. Monumentos que rinden honores a nuestros principales líderes y figuras representativas de nuestro destino. Guantánamo es donde lo tradicional perdura por su amplio abanico histórico cultural que transita desde las comunidades agroalfareras, las huellas del auge de las actividades coloniales y las haciendas cafetaleras, ganaderas y cañeras que la destacan nacionalmente y la llenan de tradiciones culturales, que se enrojan con el changüí y la tumba francesa, como todo un desfile que invitan constantemente; es fuente del arte culinario criollo con diferentes platos típicos en la región. Estuvo muy vinculada a las luchas independentistas y tuvo una labor muy activa como parte de la lucha insurreccional en el II Frente Oriental para el triunfo revolucionario del 1ro de enero del 1959.



Sus valores sobre salen porque ostentan dos Patrimonio de la Humanidad; La tumba francesa y las Ruinas de los Cafetales Franceses, su ritmo autóctono del Changüí; el Zoológico de Piedras: único de su tipo en el mundo; el privilegio de poseer en el Museo Provincial la Sala de la Cosmonáutica como homenaje al primer Cosmonauta Latinoamericano, el cubano Arnaldo Tamayo Méndez. Se destaca por sus altos valores culturales, distinguiéndose

Es una zona con un entorno natural importante, que posibilita el desarrollo de opciones hacia la Reserva Ecológica de Hatibonico con sus monumentarios Monitongos, así como posee el exclusivo Semidesierto Cubano, en la costa Sur, como el lugar más seco del país, todo lo cual hace de esta región un destino único y especial que resulta muy atractivo.

## ATRATIVOS CULTURALES

### CULTURA DE LA REGIÓN

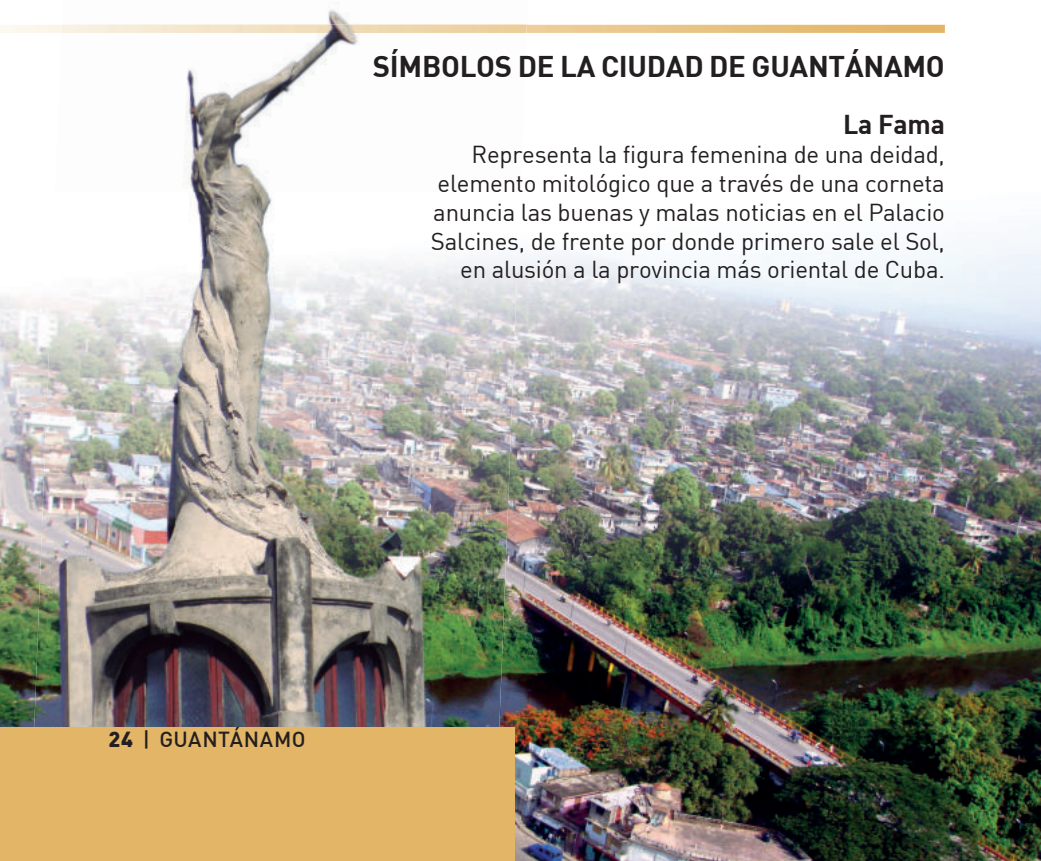
Su mayor exponente son la Tumba Francesa declarada Patrimonio de la Humanidad y el changüí como patrimonio nacional. En la literatura su principal valor es la obra del escritor guantanamero Regino E. Boti, poeta cubano y autor más destacado de la generación posmodernista de la primera parte del siglo XX. Publicó su primer volumen de poemas Arabescos mentales en 1913. Además de la plástica significativa, posee la obra del insigne escultor Ángel Íñigo por sus hermosas piezas en el Zoológico de Piedra, único del mundo. Además, cuenta con el Ballet folclórico Babul. Posee vasta y rica arquitectura ostentando varios monumentos nacionales. Aún se mantienen en pie algunas de las casas más antiguas que caracterizaron la primera mitad

del siglo XIX, denotando los aires vernáculos de su arquitectura y su relación con las de los emigrantes franceses, haitianos, jamaicanos, entre otros que la cautivaron. Algunas edificaciones de interés son la Iglesia Parroquial de Santa Catalina de Ricci, el Antiguo Cuartel Español, la Biblioteca Policarpo Pineda, que antes funcionaba como ayuntamiento, y el célebre museo Palacio Salcines, antigua residencia del notable arquitecto local Leticio Salcines, con un estilo ecléctico armónico, es el edificio más representativo de la ciudad. Muy curioso es que cuenta con la catedral más pequeña de Cuba y posiblemente del mundo: Catedral Santa Catalina de Ricci.

### SÍMBOLOS DE LA CIUDAD DE GUANTÁNAMO

#### La Fama

Representa la figura femenina de una deidad, elemento mitológico que a través de una corneta anuncia las buenas y malas noticias en el Palacio Salcines, de frente por donde primero sale el Sol, en alusión a la provincia más oriental de Cuba.





## CURIOSIDADES

- 1 Zoológico de piedra único de su tipo en el mundo, fruto de la labor de un campesino, escultor autodidacta y su hijo. Con figuras de piedra talladas en medio de la más virgen naturaleza.
- 2 El Semidesierto Cubano hasta llegar al zigzagueante viaducto de La Farola mediante la Vía Azul añada por el mar Caribe.

Cuenta con la catedral más pequeña de Cuba: Catedral Santa Catalina de Ricci.



## EVENTOS

### Fiesta a la Guantanamera

jornada de mayor celebración en la ciudad de Guantánamo, animada por la rica historia social y cultural con actividades locales y nacionales; e intercambio con países del Caribe, anualmente. Dirección: Aguilera No 207, e/ Moncada y Agramonte. Guantánamo, Cuba. E-mail: gcomergto@sctg.artex.cu / guantanamera@gtmo.cult.cu

### Festival Nacional del Changüí Elio Revé Matos

festejos para fomentar la permanencia y desarrollo de ese ritmo musicalailable oriundo de las comunidades, declarado patrimonio nacional. Reúne a los más auténticos cultivadores del género y de otras expresiones músico-danzarias de la región como el Nengón, el Kiribá y la Tumba Francesa. Se realizan del 30 de mayo al 4 junio cada dos años. Centro Provincial de la Música, Guantánamo. E-mail: cpm@gtmo.cult.cu

### Semana de la Cultura Guantanamera

Celebración cultural muy significativa donde se representan las más genuinas tradiciones en diferentes actividades, promoviendo la amplia participación popular, con ferias, expo ventas, bailables y festividades. Última semana de febrero de cada año.

### Carnavales Guantanameros

Es un bello espectáculo de carrozas y comparsas; una oleada de pueblo alegre en medio de un ambiente carnavalesco, que se celebra todos los años en honor a San Joaquín, en el veraniego y caluroso mes de agosto, compartiendo la idiosincrasia del guantanamero y al ritmo del Changüí, los sones tradicionales y los desfiles de congas.



## OPCIONALES Y EXCURSIONES DE NATURALEZA



### 1 SENDERO "A LA TORRE"

En el territorio puede disfrutar del turismo de naturaleza por su acceso al PARQUE NACIONAL ALEJANDRO DE HUMBOLDT, Patrimonio de la Humanidad con altos valores de la flora y la fauna, accesible por Yateras para disfrutar de una opción ecoturística hasta la localidad de Yateras, por un camino de montaña y relieve irregular hasta la Unidad Piedra La Vela, para iniciar el recorrido por pluvisilvas y bosques con ríos y arroyos a alturas de 680 metros. Se observan especies de marcado interés botánico, en uno de los ecosistemas mejor conservados de Cuba y del Caribe insular.



### 2 VISITA A LA RESERVA ECOLÓGICA DE HATIBONICO

Zona de naturaleza protegida y exclusiva ubicada dentro Caimanera en la Reserva de la Biosfera de Baconao, a unos 20 Km. Donde en un ambiente semidesértico sobresalen montañas con figuras rocosas conocidas como Los Monitongos que son Monumento Nacional, donde se intercalan canales con aguas surgentes denominados como Los Tinajones, que propician una hermosa flora y fauna endémica durante los recorridos guiados y previamente reservados.



### 3 EXCURSIÓN GUAJIRA GUANTANAMERA

Un recorrido panorámico hasta el poblado de Jamaica, luego hasta el Zoológico de Piedra. Al regreso se visita el batey del central Argeo Martínez, luego almuerzo criollo en el Ranchón Río Bano en Villa la Lupe, amenizado con un típico changüí Guantanamero, en la tarde La Tumba Francesa con su rico espectáculo, la Casa del Changüí y al final un recorrido por su centro comercial y urbano de Guantánamo hasta llegar al Fondo de Bienes Culturales.



### 4 RECORRIDO POR EL ZOOLOGICO DE PIEDRA

Opción Ecoturística por un lugar único en el mundo, donde el original escultor Ángel Iñigo Brito ha creado un interesante mundo de animales por más de 20 años esculpiendo las piedras de la finca desde 1977 y que luego su hijo Ángel Iñigo Pérez continúa su obra. Ubicado en el km 27 de la carretera a Yateras. En los senderos puede disfrutar de la flora y fauna del lugar y observar in situ más de 400 piezas esculpidas, desde su altura natural se visualiza el conocido Valle de Guantánamo.

### 5 RECORRIDOS POR LAS ÁREAS PROTEGIDAS DEL SEMIDESIERTO CUBANO

Es la zona menos lluviosa y más seca de Cuba, con características semidesérticas a todo lo largo del litoral sur, que permite disfrutar de la naturaleza desde la ciudad capital con:

- Pasadías en las Bases de Campismos y en sus playas.
- Visita a Jardines de Cactus y miradores naturales, y a Playitas de Cajobabo MN.
- Visita a La Ruta Martiana desde Playitas de Cajobabo MN. hasta el Viaducto La Farola.
- Visita a Maisí, el extremo más oriental de Cuba, tierra por donde Cuba comienza.



### 6 COMPLEJO MIRADOR LA GOBERNADORA

Vistas hacia la bahía de Guantánamo con la ilegal Base Naval Yanqui al fondo y del Semidesierto Cubano, loma de La Herradura, km 27 a Baracoa.



## SITIOS DE INTERÉS CULTURAL

### CULTURA DE LA REGIÓN

#### Tumba Francesa

Sociedad Pompadour, es Patrimonio Oral e Inmaterial de la Humanidad, expresión músico danzarias antigua e influyente en otras manifestaciones culturales, en la Calle Serafín Sánchez, No.715 e/ Jesús del Sol y Narciso López, Loma del Chivo.

#### Casa del Changüí

Es una institución para la promoción e incremento del conocimiento del género musical muy antiguo en la provincia. Lleva el nombre de su promotor: Chito Latamblat Veranes. Calle Serafín Sánchez % Narciso López y Jesús del Sol, en el popular barrio de la " Loma del Chivo. Tel.: (53) 21 32-4178

#### Cafetales Franceses

Patrimonio de la Humanidad. Presencia de los emigrantes franceses con sus grandes plantaciones de café; nos legaron arquitectura, cultura y tradiciones que marcan la Ruta del Café, en el entorno de Yateras y el Salvador

#### Casa de la Trova Benito Odio

Lugar ideal para la trova y el son cubano al calor de su gente, institución cultural para cultivar las más genuinas tradiciones musicales. Calle Pedro Agustín Pérez Esquina Crombet



#### Galería de Arte Palacio Salcines

Calle Pedro A. Pérez esquina Prado  
Tel.: (53) 21 324704





### **Museo Provincial**

Salas expositivas de la historia, la cultura y la naturaleza de Guantánamo y posee la Sala de la Cosmonáutica representativa de este logro cubano.

### **Casa natal de Pedro Agustín Pérez**

Memorial al insigne jefe mambí Mayor General de las guerras de independencia y figura política. Calle Martí y Prado Tel.: (53) 21 325872

### **Biblioteca Provincial Policarpo Pineda**

Calle Los Maceo esquina Emilio Giro Tel.: (53) 21 323352

### **Ballet folclórico Babul:**

Institución de las artes escénicas y con manifestaciones danzarárias de los más diversos géneros: bailes folclóricos afrocubanos, anglófonos y francófonos, así como bailes populares tradicionales, su espacio más popular y reconocido es el espectáculo: Bajo La Ceiba.



### **Casa de la Cultura Guantánamo**

Calle Pedro A. Pérez e/ crombet y aguilera Tel.: (53) 21 326391



## ALOJAMIENTOS

### Hotel Guantánamo

Calle 13 esq. a Ahogados,  
Guantánamo  
Tel: (5321) 381015 / 381095

### Hotel Martí

Calle Calixto García,  
esq. a Aguilera.  
Tel: (5321) 329500

### Villa La Lupe

Carretera El Salvador km.  
3 ½. Tel: (5321) 394111

### Hotel Brasil

Calixto García, e/ Emilio Giró y  
Crombet. Tel: (5321) 324332  
Tel: (5321) 645224 / 641204 / 641205  
Email: reservas@gavbcoa.co.cu



## CAMPISMO

### Campismo Yacabo Abajo

Yacabo Abajo, Imías.  
Tel: (5321) 885189

### Campismo Playitas de Cajobabo

Playitas de Cajobabo, Imías.  
Tel: (5321) 880304

## RESTAURANTES

### Restaurante Los Girasoles,

Calle Ahogados, esq. a 16 Norte,  
Guantánamo. Tel: (5321) 384178

### Ranchón Río Bano

Carretera El Salvador, km. 3 1/2  
Tel: (5321) 384178.

### Restaurante 1870

Crombet, e/ Pedro A. Pérez y Calixto  
García. Tel: (5321) 320540

### Restaurante Bayatiquirí

Tel: (5321) 382904 / 381086

### Restaurante Bodeguita de Paseo

Ave. Estudiantes, e/ Beneficencia y  
Carlos Manuel. Tel: (5321) 323560

### Restaurante Venus

Calle Pedro A. Pérez, esq. a  
Crombet. (5321) 324291



## SERVICIOS TURÍSTICOS

### **CENTROS NOCTURNOS**

#### **Club Nevada de Palmares**

Calle Pedro A. Pérez, esq. Carretera,  
Guantánamo. Tel: (5321) 355447

#### **Café Cantante**

Calle Calixto García, e/  
Aguilera y Prado.  
Tel: (5321) 324414

#### **El Patio Sandunga de ARTEX**

Calle Máximo Gómez, e/  
Donato Mármol y  
Bernabé Varona. Tel: (5321) 355138

#### **Centro Cultural la Guantanamera**

Calle Calixto García, e/ Crombet  
y E. Giró. Tel: (5321) 327266

#### **Piano Bar Cerca de Ti**

Calle Pedro A. Pérez, e/ Emilio Giró y  
Crombet.  
Tel: (5321) 329181

#### **Bar Karaoke el Corazonero**

Calle Pedro A. Pérez, esq. Crombet,  
Guantánamo. Tel: (5321)  
325435 / 381135

#### **Cabaret Bayatiquirí**

Calle 5, Reparto Santa María.  
Tel: (5321) 382904 / 381106

#### **Cabaret Jaibo**

9 oeste y Ave. Camilo Cienfuegos.  
Tel: (5321) 325322 / 324453

### **VIAS DE ACCESO:**

A través de la carretera central  
resulta fácil encontrar el destino,  
puede llegar vía aérea por el  
Aeropuerto de Nacional, a través de  
las ofertas de Cubana de Aviación.

### **CAFETERÍAS:**

#### **Cafetería La Rotonda**

Carretera a El Salvador.  
Teléfono: 383004

#### **Dinos Pizza Oroazul**

Calle Aguilera e/ Los Maceo y Calixto  
García, Guantánamo.  
Teléfono: (5321) 328351

#### **Taberna La Ruina**

Calle Calixto García esq. Emilio Giro,  
Guantánamo. Teléfono: (5321) 329565

#### **Complejo Servi Soda Vía Azul**

Prado y 6 Este, San Justo, Gtmo,  
Teléfono (5321) 355404



# MAISÍ

Municipio más oriental marcado por el Faro de Punta de Maisí, resalta como "Las Terrazas de Cuba al Caribe" por sus grandes Terrazas Marinas conocidas como "Escalenos de Gigantes" hasta las profundidades del mar y con áreas cavernarias diversas como las de Pozo Azul. Es una potencia cafetalera, tiene áreas protegidas insignes como la Reserva Ecológica Maisí - Caletas, con altos valores faunísticos, florísticos y arqueológico con excepcionales sistemas cavernarios y huellas encontradas como el Gran Cemí hoy símbolo de la provincia y el Cercado Terreo devenido majestuosa obra hidráulica aborígen. Cuenta con un rico arsenal de costumbres y tradiciones, que vienen de antepasados, los cuáles han marcado al territorio de nobleza y sencillez en sus pobladores. Por estar en el mar Caribe sus tierras más próximas son: Noreste: Gran Inagua del Archipiélago de las Bahamas, Sudeste: Haití a 77 Km, Sur: Punta Geremié, Oeste: Los Municipios Imías y Baracoa.





## ATRATIVOS CULTURALES

### HISTORIA

Las tribus agroalfareras procedentes del Orinoco se transitaron por las Antillas Menores llegando a Cuba por Maisí, procedentes de La Española, desembarcaron en diferentes oleadas, poblando el territorio y expandiéndose por el resto del país. En 1510 llegó la colonización a Maisí, donde existían las tribus más fuertes y muy beligerantes, exterminando a la desbandada a los aborígenes. Luego un largo periodo en que estuvo prácticamente casi deshabitado y solo a principios del siglo XIX empieza a ser colonizado por emigrantes para una economía de fincas rústicas y latifundios.

### CULTURA Y TRADICIONES

Cuenta con un rico arsenal de costumbres y tradiciones, que vienen desde tiempos inmemoriales y mantienen vivos sus pobladores con platos típicos de la zona, vinos de uvas, entre otros, al igual los dulces propios, resaltan sus bailes tradicionales como la puntillita y la cañandonga.

#### **Símbolos de la Región:**

Cemí de Gran Tierra, conocido como ídolo del tabaco fue hallado en Gran Tierra de Maisí. Es una figura antropomórfica de 92 cm de altura, tallada en guayacán negro y con incrustaciones de nácar destacando los rasgos faciales: ojos, nariz y dientes. Es reconocida entre las reliquias más antiguas en el país y una de las más valiosas de las Antillas, y ha sido tomada como símbolo de la herencia rebelde de los caciques Guamá y Hatuey. Representa para los guantanameros la

permanencia física de los aborígenes y por tal razón ha sido designada por su propio pueblo el símbolo de la provincia. Es una importante representación de la cultura Taina.



## ATRATIVOS NATURALES

### Arqueología:

Es un sitio con mucha riqueza arqueológica, pues fue allí donde vivieron los primeros habitantes de la isla, marcado por los vestigios del área ocupacional de Laguna de Limones, conocido como Cercado Terreo, donde los aborígenes aprovecharon el lugar para continuar desarrollando la agricultura y la alfarería, se observa que las muestras de la cerámica del sitio, en cuestión tiene un gran acento Taíno y al mismo tiempo aprovecharon la fertilidad del terreno asociado con la laguna para continuar desarrollando la agricultura. Es importante destacar el sitio ceremonial de la Patana, donde se observa el claro estilo agroalfarero, en el centro de la entrada se encontraba situado el gran Cemí (hoy símbolo de la provincia) y cerca de él y en las formaciones que están casi al nivel del piso, están los petroglifos que dan la impresión de un grupo atropozomórfico en movimiento. Aquí están concentrados los sitios ceremoniales de mayor importancia de esa época. Este lugar es también un área donde se llegó al mayor esplendor tecnológico y super estructural de esta cultura.

### Terrazas Marinas:

Es una interesantísima región en la que predominan enormes Terrazas Marinas de La Meseta de Maisí, conocidas como “Escalones de Gigantes” por ser de las más grandes del mundo, que en forma de herradura bordean todo el extremo oriental de Cuba, similar a las de Baracoa hasta la Punta de Maisí. En la terraza terrestre inferior se encuentra el faro de la Punta de Maisí, mientras que la terraza superior se eleva a la impresionante altitud de casi 500 metros. En algunos lugares se observan hasta 15 terrazas que presentan en su frente farallones verticales que pueden llegar incluso a 70 metros de altura. Son un gran exponente mundial por su altura, el número de terrazas y el grado de conservación de las mismas sobre rocas calcáreas, son relevantes ejemplos de relieve formado por combinación de movimiento tectónico y glacioestático. Además son un magnífico ejemplo de un periodo geológico (plioleistoseno), de evolución de la tierra, de un estilo evolutivo, platafórmico, de una región y como el Caribe es una de las zonas más complejas del planeta desde el punto de vista geológico. Las terrazas llegan a alcanzar una altura de 460 m sobre el nivel del mar, se cuentan 24 emergidas, algunos de ellas con 100 m de desnivel. Destaca también el desarrollo de terrazas submarinas, al menos con 3 niveles sumergidos, que alcanzan una profundidad de 180 metros, convirtiéndose así en atractivo turístico de la región.





### **Pozo Azul:**

Como parte de la hidrografía cavernaria de Maisí destaca Pozo Azul, de origen tectónico. Es un pozo especialmente atractivo para los visitantes por su apariencia paradisiaca y enigmática en medio del paisaje campestre, facilita el baño.

### **Faro de Punta de Maisí:**

En mayo de 1857, comienza la construcción del faro de Punta de Maisí, autorizada por la reina de España. Hoy convertido en un símbolo y en uno de los principales atractivos turísticos de la región, junto a Punta de Quemado, el verdadero sitio más oriental de Cuba, que nos separan 77 kilómetros de la República de Haití.



### **Fauna:**

Excepcionalmente cuatro de las seis especies de polímitas, género endémico de moluscos terrestre considerado unos de los ejemplares de colores más bellos del mundo habitan en este sitio, una de ellas es única de un sector de los sistemas de terrazas (P. Brocheri). También se observa la presencia de un reptil primitivo de un género monotípico y en peligro de extinción, la lagartija de hojarasca, crycosaura típica, así como otros endémicos nacionales y locales de la flora y la fauna, es centro del corredor de la avifauna del Caribe, con especies en peligro de extinción se destaca la paloma perdiz, (starnoenas cyanocephala).

## SERVICIOS TURÍSTICOS



### CAFETERIAS

#### La Asunción

Dirección: La Asunción,  
Maisí, Guantánamo.

#### La Terraza

Dirección: La Máquina,  
Maisí, Guantánamo.

#### La Máquina

Dirección: La Máquina,  
Maisí, Guantánamo.

#### Punta de Maisí

Dirección: Punta de Maisí,  
Maisí, Guantánamo.

### VIAS DE ACCESO:

Por vía terrestre desde Baracoa  
y Guantánamo, utilizando  
Ómnibus Nacionales, las rentas  
de autos y motos, taxis estatales  
o particulares disponibles.

### ALOJAMIENTO

#### Hotel Faro de Maisí\*\*\*

La Asunción, Maisí, Guantánamo  
Tel.: (5321) 689620  
Email: [Katia.navarro@hotelfaro.tur.cu](mailto:Katia.navarro@hotelfaro.tur.cu)

#### Villa Punta de Maisí

Punta de Maisí, Maisí, Guantánamo.  
(primera categoría)  
Tel.: (5321) 689601  
Email: [adrian.rivas@hotelgtmo.tur.cu](mailto:adrian.rivas@hotelgtmo.tur.cu)



### RESTAURANTES

#### El Coco

Dirección: La Máquina,  
Maisí, Guantánamo.

#### Las Novedades

Dirección: La Asunción,  
Maisí, Guantánamo.



# CAIMANERA

## CAIMANERA

La región está ubicada al sur de la provincia Guantánamo. Limita al norte con Guantánamo y Manuel Tames, al este con San Antonio del Sur, al sur con el Mar Caribe y al oeste con Niceto Pérez. Su nombre original fue "La Caimanera", surgido como denominación popular, inspirado en la gran cantidad de caimanes existentes en los numerosos pantanos, sobre todo, cerca de las desembocaduras de los ríos Guantánamo y Guaso, cuyas aguas vierten en la bahía. Cuenta con tres asentamientos poblacionales principales: Poblado de Caimanera, Hatibonico, Boquerón y Cayamo.

Sus áreas naturales protegidas se encuentran dentro de la Reserva de la Biosfera de Baconao, conformando la Reserva Ecológica de Hatibonico, las que incluyen a Los Monitongos y Los Tinajones, área Monumento Nacional por su riqueza natural, endemismo y formaciones rocosas con figuras zoomorfas. Uno de sus principales renglones económicos es el procesamiento de sal, propiciándole un escenario paisajístico exclusivo con sus grandes estanques y montañas blancas en su entorno desde el arribo, cuenta con una de las empresas de la industria salinera cubana con más potencial y se ha convertido en uno de los municipios mayor exportador de sal de Cuba.

Posee una gran riqueza arqueológica en las zonas de Guasimas, Cerro Guayabo y Ensenada de Cerrones. El área arqueológica de Boquerón puede aportar nuevos argumentos sobre el doblamiento arcaico de las Antillas que para muchos arqueólogos se realizó desde América del sur y en especial la cuenca del Orinoco y el noreste de Venezuela. Los descubrimientos arqueológicos realizados en las costas de nuestra bahía constituyen una nueva zona para los estudios arqueológicos en el municipio Caimanera, Provincia y País.

La región ha desarrollado infraestructuras para el turismo y el disfrute de sus valores, como el Hotel Caimanera, desde el cual se pueden disfrutar de maravillosas vistas y tener acceso más fácilmente a las opcionales de naturaleza un mirador para el avistamiento de la bahía con la aldea y la base naval yanqui; su reservación incluye el permiso con 48 horas de antelación para la entrada con una opcional turística al territorio de Caimanera.



## ATRATIVOS CULTURALES

Una tradición cultural que es marcada en la zona es el paseo de la conga por el pueblo que se realiza con toques de tambor y campana, las cuales por mucho tiempo fueron dirigidas por el reconocido y ya fallecido Pedro Guibert. Otra tradición cultural es la participación activa de sus pobladores en bailables con agrupaciones musicales. Entre los gustos poblacionales se encuentra reunirse a escuchar música cubana y bailar a su compás, asistir a la sala de video, así como asistir a las actividades culturales. Existe gusto por el teatro y la danza. La cultura popular y tradicional se expone a través de espacios culturales como el espacio fijo "Por mi barrio" donde se realizan exposiciones de platos típicos, artesanía y fotografía. Sus personajes más recordados son Jabao Súco, Ojos Lindos y Perucho. Existen dos clubes de aficiones, uno es el "Amigos de Benny Moré" de la manifestación de música, destinado al adulto mayor y el club de medio ambiente "En defensa de la naturaleza". Uno de los principales defensores de la historia y la cultura de la región es el historiador de Caimanera, Joaquín Toirac, el cual se ha llegado a convertir en una de las personalidades que distinguen a la región.



### CURIOSIDADES:

- 1 Poblado Marinero, aledaño a la ilegal base naval que EE. UU, que se observa.
- 2 Bahía de Guantánamo, tercera bahía de bolsa más grande del mundo.
- 3 Paisajística de la línea de Caimanera.
- 4 Residuarios aborígenes de Guasimas, Cerro Guayabo
- 5 Ensenada de Cerrones.
- 6 Los Monitongos de Hatibonico, montañas rocosas que parecen a diversas figuras.
- 7 Posee una pequeña playa popularmente nombrada Tokio.



### SITIOS DE INTERÉS CULTURAL:

#### MUSEO 19 DE DICIEMBRE

Calle Marina e/ Carril y Carretera.

#### CASA DE LA CULTURA 13 DE ABRIL

Calle Carretera e/ Salina y José Martí

#### GALERÍA DE ARTE

marina sur 5 carril y ctra

## SERVICIOS TURÍSTICOS

### **ALOJAMIENTO:**

#### **HOTEL CAIMANERA**

Loma del Norte s/n, Caimanera.  
Tel.: (531)21 499414 / 21 49 9416  
/ 21 499415

### **RESTAURANTES:**

#### **CAIMANERA LIBRE**

Calle Marina e/ calle 1ra y  
Carril. Tel.: (53) 21 499381

#### **VISTA MARINA**

Calle Marina Norte Alto. Caimanera,  
Guantánamo. Tel.: (53) 21 49 9013

#### **PIZZERÍA VISTA MARINA**

Calle Correo e/ 1ra y Carril.  
Tel.: (53) 21 49 9013

### **CENTROS NOCTURNOS:**

#### **CLUB LA TERRAZA**

Calle Carretera e/ Salina y José  
Martí. Tel.: (53) 21 499381

### **CAFETERÍAS:**

#### **LA RUINA**

Calle marina sur e/ carril y  
carretera. Tel.: (53) 21 499381

#### **CREMERÍA COPPELIA**

Carretera e/ carril y José  
Martí, Tel.: (53) 21 499381

#### **CAFETERÍA D ´ PRISA**

#### **ISLAZUL CAIMANERA**

Calle Carril y Marina, Caimanera.  
Tel.: (53) 21 499415

### **VIAS DE ACCESO:**

Como vías de comunicación hay  
acceso terrestres con previas  
reservaciones de las opcionales  
por las agencias de viajes.



## ATRATIVOS DE NATURALEZA

La Reserva Ecológica de Hatibonico es una zona de naturaleza protegida y exclusiva ubicada dentro de la Reserva de la Biosfera del Parque Baconao, en el entorno de la misma localidad de Hatibonico, Municipio de Caimanera, a unos 20 Km. de la ciudad de Guantánamo; en ella se fusionan el ambiente semidesértico seco con sobresalientes montañas con figuras rocosas conocidas como Los Monitongos que son Monumento Nacional, donde se intercalan caños con aguas surgentes desde fuentes y canales rocosos denominados como Los Tinajones, que propician apreciar una hermosa flora y una fauna endémica durante los recorridos guiados en explotación a través de:

### **SENDERO “LOS MONITONGOS”**

Se llega sin dificultad por carretera en cualquier tipo de vehículo, el trayecto se realizará a pie por un escenario que es parte de la Reserva de la Biosfera de Baconao, en el entorno de la Reserva Ecológica de Hatibonico. El sendero tiene una longitud de 1.6 Km. Durante el primer tramo, en medio de las quebradas intramonitongos con características paisajísticas particulares, se observan especies de árboles como, el aguacate cimarrón, almácigo, guayacán negro, jatía y el carbonero de costa, apreciándose también diferentes especies de aves. En el segundo tramo en ascenso se observan muchas especies cactáceas, jutías, iguanas y podemos detenernos en un alto mirador natural imponente ante las llanuras semidesérticas, que nos permite observar el valle de Guantánamo, la Bahía de Guantánamo con la Ilegal Base Naval Yanqui y hacia el horizonte el fascinante Mar Caribe. Este sendero termina en su tercer tramo con orquídeas

y curujeyes. El mismo puede ser combinado con las visitas a los canales de aguas intramontanos conocidos como Los Tinajones en medio de una zona semidesértica.

**VISITA AL SENDERO DE LOS TINAJONES**, sito excepcional en la parte suroeste del Semidesierto Guantanamero, muy cercano al litoral con el Mar Caribe, enclavado en la Reserva de la Biosfera de Baconao, en el mismo escenario de la Reserva Ecológica de Hatibonico, en cuyo recorrido ecoturístico irá observando los quebradizos de Los Monitongos, MN. con un medio ambiente acogedor por su naturaleza virgen entre lo semidesértico y de oasis por los caños que se van formando por las acumulaciones de aguas escurridizas surgentes y pluviales, gracias a que estas raras lomas son muy absorbentes y tienen una altísima capacidad de retener en sus colosales vientres el agua de las esporádicas, pero copiosas lluvias. Son canales rocosos con manantiales de agua, cuyo líquido albergado van filtrando poco a poco, favoreciendo el crecimiento de bosques fenomenales en sus alrededores inmediatos, como una explosión de vida silvestre que parece algo del otro mundo, en medio del paisaje predominantemente árido, que propician una flora y una fauna exclusivas del lugar, como un sendero







más exigente por su recorrido intramontano a lo largo de su bosque con árboles como el aguacate cimarrón, el almácigo, el guayacán negro, la jatía, el jiquí y el caguairán, que permite ver unas piscinas naturales conocidas como Los Tinajones, de aguas transparentes y frescas, que son resultado de los escurrimientos de las lluvias pasadas. Luego puede visitar la marina ciudad de Caimanera, su museo municipal y otros sitios de interés turístico y un mirador desde el hotel.

### **VISITA A CAIMANERA**

Es una opcional que se organiza a través de las oficinas de reservaciones del territorio para conformar grupos guiados de excursionistas y prenoctadores para visitar la jurisdicción de Caimanera, zona de reconocidos valores naturales e históricos, por su protagonismo en las orillas de una extensa bahía de bolsa, en cuyas márgenes se ubica la Industria Salinera más grande de Cuba y realiza actividades marítimo portuarias y pesqueras de interés territorial, así como por su firme posición patriótica y antiimperialista muy cerca de la parte del territorio usurpado por la BNY hace más de un siglo, donde existe un pueblo humilde que lucha por seguir construyendo una nueva sociedad

después de su liberación el 19 de diciembre de 1958. Al norte de la ciudad se encuentra el insigne Hotel Caimanera de la Cadena Islazul, que se convierte en el mirador natural más emblemático de la ciudad y todo su entorno paisajístico, incluyendo las visuales de la zona de la bahía de bolsa y puerto, la ocupada por EE. UU. y el gran valle de Gtmo junto al macizo montañoso Sagua - Bcoa, los cuales podrá disfrutar por un sistema de reservaciones anticipadas que se organizan a través de las Agencias de Ventas, con las ofertas de:

### **PASADÍAS EN CAIMANERA**

Con un programa turístico acogedor para conocer más sobre esta legendaria ciudad, su pueblo y terminará con actividades recreativas en su Hotel.

### **EXCURSIÓN A CAIMANERA**

con posibilidades de visitar los senderos de Los Monitongos – Los Tinajones, sitios excepcionales del semidesierto con canales rocosos con manantiales de agua que propician una flora y una fauna exclusivas del lugar, luego un recorrido hacia la marina ciudad de Caimanera, por el museo municipal y otros sitios de interés turístico y mirador desde el hotel.

## OTROS SITIOS DE INTERÉS Y SERVICIOS

### GUANTÁNAMO

#### MONUMENTOS NACIONAL PLAYITA DE CAJOBABO:

Es más relevante, fue por donde desembarcaron los mayores generales José Martí y Máximo Gómez, el 11 de Abril de 1895, para unirse al proceso independentista del 1995. Posee Museo y Bosque Martiano sobre la presencia del Héroe Nacional.




#### MONUMENTOS NACIONAL MAUSOLEO LA CONFIANZA:

Alegórico al del mambisado guantanamero por alzamiento del 24 de febrero de 1895 dirigido por el Mayor General Pedro A Pérez, Km. 3 ½ Carretera Caimanera.



#### PLAZA DE LA REVOLUCIÓN MARIANA GRAJALES:

Inaugurada por el Comandante en Jefe Fidel Castro Ruz. Encierra un conjunto escultórico sobre la historia del pueblo Guantánamo. Calle 10 norte, e/ 2 y 3 Oeste. Tel: (53) 21 326252 / 21 326253



#### MUSEO PROVINCIAL:

Atesora la rica historia del pueblo guantanamero, incluida una Sala de la Cosmonáutica en homenaje al 1er Cosmonauta latinoamericano. Martí esq. Prado. Tel: (53) 21 325872



#### LA CATEDRAL SANTA CATALINA DE RICCIS DE GUANTÁNAMO:

Dentro del Parque Central José Martí, se dice es la más pequeña del mundo. Calle Flor Crombet entre Pedro A. Pérez y Calixto García, Tel: (53) 21 326928



## BARACOA

### MONUMENTO NACIONAL CENTRO HISTÓRICO DE LA CIUDAD DE

**BARACOA:** Área de la primera Villa fundada en Cuba en 1511, reconocida como capital y obispado, la única que conserva su lugar original con elegante conjugación de lo colonial, el mar y el verdor natural que la hacen la Ciudad Paisaje de la isla, protegida por un sistema defensivo colonial.

### MONUMENTO NACIONAL EL YUNQUE:

Símbolo histórico de la ciudad e imagen de su identidad. Faro natural para los navegantes. Emblema de la firmeza de su pueblo hospitalario y laborioso.

### MONUMENTO NACIONAL PLAYA DUABA:

Zona del desembarco del mayor general Antonio Maceo el 1ro de abril para liderar la guerra del 1895, cerca del sitio de su primer combate en el Alto del Pino.

### MONUMENTO NACIONAL Y TESORO DE NACIÓN: LA CRUZ DE LA PARRA:



Colocada por el Almirante Cristóbal Colón en el Puerto de Baracoa en 1492, es un símbolo del catolicismo español, probablemente acompañó la primera misa, conservada por 527 años y permanece hoy en la Iglesia Parroquial Nuestra Señora de la Asunción de Baracoa.

### CATEDRAL - PARROQUIA DE NUESTRA SEÑORA DE LA ASUNCIÓN DE BARACOA:

Es una reliquia histórico - cultural, heredada del patrimonio eclesiástico de la colonización en el siglo XVI, resguardo de la Cruz de la Parra y centro de la vida de la Villa. Maceo e/ Pelayo Cuervo y Ciro Frías, Baracoa.

### MUSEO MUNICIPAL FUERTE MATACHÍN:

En la segunda fortaleza colonial en importancia, que desde el 18 de octubre de 1981 muestra la cultura aborígen, objetos históricos y de las ciencias naturales, entre otras colecciones. Calle Martí y Juración, Baracoa. Tel: 64 2122



## AGENCIAS DE VIAJES

### HAVANATUR

#### HAVANATUR GUANTÁNAMO

Calle Aguilera e/ Calixto García  
y Los Maceo, Guantánamo.

Tel: (53) 21 326365

E-mail: ventas.gtmo@havanatur.cu

#### HAVANATUR BARACOA

Calle Martí No. 202 e/  
Céspedes y Coroneles  
Galano. Tel: (5321) 645358  
robertoc@havanatur.cu

### GAVIOTA TOURS

#### GAVIOTA TOURS EL PARQUE

Calle Maceo esquina  
Rafael Trejo S/N

Tel: (53) 21 645164

burobca@enet.cu

#### BURÓ GAVIOTA TOURS LA HABANERA

Calle Maceo esquina Frank País

Tel: (53) 21 644115

### CUBATUR

Calle Maceo, esq. Pelayo Cuervo

Fax: (53) 21 645306.

cubaturbaracoa@enet.cu

### ECOTUR

Calle Martí No. 225  
e/ Coroneles Galano y  
Roberto Reyes

Tel: (5321) 642776

ecoturgt@enet.cu

### ISLAZUL

#### VENTAS ISLAZUL GUANTÁNAMO

Calle Aguilera e/ Calixto García  
y Los Maceo, Guantánamo.

Tel: (5321) 327197

E-mail: comercial@islazulgtm.co.cu

### CAMPISMO

#### OFICINA DE RESERVACIONES CAMPISMO GUANTÁNAMO

Calle Crombet e/ Martí  
y Pedro A. Perez

Tel: (53) 21 327356

#### OFICINA RESERVACIONES CAMPISMO BARACOA

Calle Martí No. 225 e/  
Coroneles Galano y Roberto  
Reyes. Tel.: (53) 21 642776

orbaracoa@gtm.

campispopolar.cu



# Cubatur

## TRANSPORTE

### ESTACIONES DE VIAZUL

#### AGENCIA VIAZUL Y TERMINAL GUANTÁNAMO

Carretera Central, km 2 1/2.  
Tel: (53) 21 329640 /  
21325588 / 21 323713

#### AGENCIA VIAZUL Y TERMINAL BARACOA

Martí No. 1 y Ave. Malecón.  
Tel: (5321) 64 3670 / (53) 21 64 3093

### AEROPUERTOS

#### MARIANA GRAJALES

Carretera de Paraguay,  
Guantánamo.

#### GUSTAVO RIZO.

Carretera Jaitecico Km. 1 ½,  
Turey, Baracoa.  
Tel: (53) 21 645375, 21 645376

#### OFICINA DE RESERVACIONES AÉREAS GUANTÁNAMO

Calle Calixto García No. 517 e/  
Prado y Aguilera, Guantánamo  
Tel: (53) 21 355912

#### OFICINA DE RESERVACIONES AÉREAS BARACOA

Calle Martí No. 181 Bcoa.  
Tel: (53) 21 645374  
Lunes, Miércoles y Viernes  
de 8:00 am a 4:00 pm

### RENTA DE AUTOS TRANSTUR

#### PUNTOS HOTEL GUANTÁNAMO

Calle Ahogado esq. 13  
Norte, Reparto Caribe  
Tel: (53) 21 355515  
Horario: 8:00 a.m. - 9:15 p.m.

#### PUNTOS DE RENTA AUTOS PLAZA

Calle Avenida de los  
Estudiantes esquina Calixto  
garcía. Tel: (5321) 355129  
Horario: 8:00 a.m. - 9:15 p.m.

#### PUNTO TRANSTUR BARACOA

Calle Martí 299 esq. Glicerio  
Blanco, Baracoa, Guantánamo.

### RENTA DE AUTOS TRANSGAVIOTA

#### OFICINA AEROPUERTO

Carretera Jaitecico Km. 1 ½,  
Turey, Baracoa.  
Tel.: (53) 21 641665

### RENTA DE MOTOS

#### TRANSGAVIOTA BARACOA

Calle Maceo y Rafael Trejo.  
Tel.: (53) 21 641671



## INFORMACIONES ÚTILES

### COMUNICACIONES

#### TELEPUNTO ETECSA GUANTÁNAMO

Los Maceo, esq. a Aguilera.  
Tel: (53) 21 327878 / 322222.

#### CENTRO MULTISERVICIO GUANTÁNAMO

Calle 13 de Junio y 11,  
Reperto. Caribe.  
Tel: (53) 21 381996 / 21 355715 /  
21 355216.

#### CUBACEL, TELEFONÍA CELULAR

Beneficencia, esq. a Ave. Estudiantes.  
Tel: (53) 21 355224.

#### CENTRO MULTISERVICIO BARACOA

Maceo, esq. a Rafael Trejo, Baracoa.  
Tel: (53) 21 643182 / 645131

#### TELEPUNTO ETECSA CAIMANERA

Dirección: José Martí e/ 1 y Carril.  
Teléfono: (53) 21 499133

### SERVICIOS BANCARIOS

#### CADECAS

##### GUANTÁNAMO

Calle Pedro A. Pérez 963, e/  
Carretera y Emilio Giró.  
Tel: (53) 21 324238

##### SUCURSAL GUANTÁNAMO

Calixto García No. 881, esq.  
Prado. Tel: (53) 21 355909.

##### SUCURSAL BARACOA

Calle Martí No. 261, e/ Roberto  
Reyes y Limbano Sánchez.  
Tel: (53) 21 645345.

##### SUCURSAL MAISÍ

La Máquina, Maisí, Guantánamo.  
Tel: (53) 21 689499

#### BANCOS

##### BFI GUANTÁNAMO

Calle Ahogados, esq. a 14 Norte.  
Tel: (53) 21 355266

##### BPA, GUANTÁNAMO

Los Maceo e/ Emilio Giró y  
Carretera. Tel: (53) 21 327836.

##### REPARTO CARIBE

Calle 11 Norte esquina  
Ave. 13 de Junio,  
Reperto Caribe, Guantánamo

##### BPA, BARACOA

Calle Martí No. 166.  
Tel: (53) 21 645209 / 642771.

##### BANDEC BARACOA

Calle Maceo No. 99 e/ 10 de  
octubre y 24 de febrero.  
(53) 21 642218

#### CAJEROS AUTOMÁTICOS

##### GUANTÁNAMO

##### BPA GUANTÁNAMO

Calle Los Maceos e/ Emilio Giró  
y Carretera, Guantánamo

##### REPARTO CARIBE

Calle 11 Norte esquina Ave. 13 de  
Junio, Reperto Caribe, Guantánamo.

##### BARACOA

##### BPA BARACOA

Calle Martí No. 166 e/ Ciro  
Frías y Céspedes

##### BANDEC BARACOA

Calle Maceo No. 99 e/ 10 de  
Octubre y 24 de Febrero.

##### BANDEC CAIMANERA

Calle Carril e/ Salina y 3ra S/N,

## ATENCIÓN MÉDICA

### HOSPITAL PROVINCIAL GUANTÁNAMO

Carretera a El Salvador km  
1 1/2 Tel.: (53) 21 387100

**HOSPITAL DE BARACOA,**  
Calle Bohorque.Tel.:(53) 21 647100

### CLÍNICA INTERNACIONAL BARACOA

Maceo e/ 24 de Febrero  
y 10 de Octubre.  
Tel (53) 21 64 1037/ 38

### FARMACIA INTERNACIONAL GUANTÁNAMO

Calle Crombet e/ Calixto  
García y Los Maceo  
Tel: (53) 21 351129

## TIENDAS

### GUANTÁNAMO

#### CARACOL GUANTÁNAMO.

15 Norte y Ahogados.  
Reparto Caribe,  
Guantánamo. Tel: (53) 21 355513.

#### LA TIJERA

Los Maceos, e/ Prado y  
Aguilera. Tel: (53) 21 355203.

#### LA FERIA

Ave. Estudiantes, esq. a Santa  
Rita. Tel: (53) 21 327610.

#### ARTEX LA CUBANÍSIMA

Aguilera, e/ C. García y Los Maceos.  
Tel: (53) 21 355401.

#### FBC

Calixto García, e/ Crombet y  
Aguilera. Tel: (53) 21 325960/  
21 327687.

#### TIENDAS ARTEX

La Solución  
Ave. Estudiantes y Beneficencia.  
Tel: (53) 21 355531.

### BARACOA

#### LAS NOVEDADES

Calle Martí No. 217.  
Tel: (53) 21 645307.

#### LA PRIMADA

Martí No. 163, esq. a Ciro  
Frías. Tel: (53) 21 645285.

#### ARTEX BARACOA

Martí No. 197, e/ Céspedes  
y Coroneles Galano.  
Tel: (53) 21 645373

#### LA ASUNCIÓN

Martí e/ Coroneles Galano y  
Céspedes, Baracoa, Guantánamo.  
Tel: (53) 21 645992

### CAIMANERA


#### EL MARINO (TRD)

Marina Sur No.28, Caimanera,  
Guantánamo.  
Tel: (53) 21 499075.

#### LA MARINA (TRD)

Marina Norte y 1ra,  
Caimanera, Guantánamo.  
Tel: (53) 21 499513





# Baracoa

“Ciudad Primada de Cuba”

## CENTROS DE INFORMACIÓN TURÍSTICA GUANTÁNAMO

### INFOTUR CIUDAD GUANTÁNAMO

Calle Calixto García e/ Flor Crombet  
y Emilio Giró, Guantánamo  
Tel.: (53) 21 35 1993/

### INFOTUR CIUDAD BARCOA

Calle Maceo #129 A, entre  
Frank País y Maraví. Baracoa  
Tel.: (53) 21 64 1781/ 21 64 1782



[www.infotur.cu](http://www.infotur.cu)



[www.baracoa.travel](http://www.baracoa.travel)

